

FICHA No: 422	 ALCALDÍA MAYOR DE BOGOTÁ D.C.	SECRETARIA DE PLANEACION DISTRITAL (SPD) INVENTARIO BIC / DECRETO 606 DEL AÑO 2001 DIRECCION DE PATRIMONIO Y RENOVACION URBANA CONTRATO DE CONSULTORIA No.126/2010	CARLOS HUGO GARZON YEPES Arquitecto – Magister en Estudio y Restauración de Monumentos Arquitectónicos Carrera 7 No 17 – 01 Of. 919. Bogotá - Colombia Tel: 334 58 24 / 622 56 58 - Cel: 310 310 68 38 E-MAIL: carloshgarzonarquitectos@gmail.com	
Chip Catastral AAA0090DYUZ				

1. IDENTIFICACION **BARRIO: Bosque Calderon Tejada** **CODIGO FICHA: 008207-011-12**

NOMBRE DEL BIEN:			clasificacion arquitectonica:	Arquitectura Habitacional, Vivienda urbana unifamiliar	
OTROS NOMBRES					
MODALIDAD:	Inmueble de Interés Cultural (IIC) <input checked="" type="checkbox"/>			Sector de Interés Cultural (SIC) <input type="checkbox"/>	
APLICACIÓN:	Inmueble de Interés Cultural (IIC) <input checked="" type="checkbox"/>	Sector de Interés Cultural (SIC) <input type="checkbox"/>	Sector antiguo(SA) <input type="checkbox"/>	Sector de Desarrollo Individual(SDI) <input type="checkbox"/>	
	Sector Vivienda en Serie (SVS) <input type="checkbox"/>	Sector con agrupaciones y conjuntos(SAC) <input type="checkbox"/>	Monumentos conmemorativos y artísticos (MCA) <input type="checkbox"/>		
CATEGORÍA:	Dec. 606/2001: Conservación tipológica (CT) <input checked="" type="checkbox"/>	Conservación Integral (CI) <input type="checkbox"/>	Restitución parcial (RP) <input type="checkbox"/>		Restitución total (RT) <input type="checkbox"/>
	Categoría Monumental (CM) <input type="checkbox"/>	Dec. 678/1994 Conservación Monumental (A) <input type="checkbox"/>	Conservación Arquitectónica (B) <input type="checkbox"/>		
DECLARATORIA:	Tiene Declaratoria como BIC? <input checked="" type="checkbox"/>	Acto Administrativo de la Declaratoria: <input checked="" type="checkbox"/>	Declaratorias Anteriores: <input type="checkbox"/>		
	Ambito de la Declaratoria: Distrital	Normativa: Decreto 606 de 2010			


2. LOCALIZACION **ON (Numero Licencia de Construcción): LC-2660**

Departamento:	Cundinamarca	Municipio:	Bogota	Dirección antigua:	Cra 5 No.55-65/61	Dirección actual:	
Localidad:	Chapinero	No. Localidad:	2	UPZ:	Pardo Rubio	No. UPZ:	90
Barrio:	Bosque Calderon Tejada	Cod. Barrio:	8207	Coordenadas: X=	101796196,00	Y=	105011168,00
Decreto / Plancha No.	614-29/12/2006	No. MANZANA:	11	No. PREDIO:	12	Ced. CATASTRAL:	55 5 1
						Mat. INMOBILIARIA:	050-C00262583

PLANO DE LOCALIZACIÓN **TRAMA URBANA** **FOTOGRAFÍA (Contexto/Predio)**







3. ORIGEN

FECHA:	1943	SIGLO:	XX	FUNDADOR:	María Teresa Ramírez	CLASIFICACION TIPOL.:	TRANSICION
DISEÑADOR:		CONSTRUCTOR:	H. Leon	USO ORIGINAL:	RESIDENCIAL		

RESEÑA HISTÓRICA:
 2 Casas de 2 pisos
 Demarcación 1865 de 1943
 Esquina ochave o curva de radio de 5m
 Antejardín de 3m por calle y carrera
 La mayoría de las casas del barrio Bosque Calderon tejada, tienen una arquitectura de estilo republicano, teniendo en cuenta las fuerzas vivas que determinaron el proceso de urbanización del sector, en una época en la cual Chapinero era un sector destinado a las clases sociales más privilegiadas, que se encontraba en las afueras de la ciudad y que se manifiesta en una tipología especial y constructiva bien definida que se puede leer en el lenguaje arquitectónico y el entorno urbano. Dentro de este contexto, el inmueble mencionado hace parte de la zona declarada como Sector de Interés Cultural, por estar localizado en un área consolidada, que por sus valores históricos, estéticos y simbólicos, merece ser conservado.

4. OCUPACION ACTUAL

TIPO DE OCUPACION:	Propiedad Pública: <input type="checkbox"/>	Propiedad Privada: <input checked="" type="checkbox"/>	Poseción:	Tenencia:	Otro:	Cual?
DATOS PROPIETARIO:	Nombre o Razón Social: DIANA SOFIA MORENO ROFRIGUEZ	Tipo Doc.:	C.C.	No. Documento:	52992795	
DATOS OCUPANTE:	Nombre o Razón Social: DIANA SOFIA MORENO ROFRIGUEZ	Tipo Doc.:	C.C.	No. Documento:	52992795	
Observaciones:	NO SE PUDO INGRESAR	Base Cartografica:	CATASTRO DISTRITAL	Informacion Cartografica:	SINUPOT	Fuentes Documentales: PLANEACION DISTRITAL

FICHA No: 422 Chip Catastral AAA0090DYUZ		SECRETARIA DE PLANEACION DISTRITAL (SPD) INVENTARIO BIC / DECRETO 606 DEL AÑO 2001 DIRECCION DE PATRIMONIO Y RENOVACION URBANA CONTRATO DE CONSULTORIA No.126/2010	CARLOS HUGO GARZON YEPES Arquitecto – Magister en Estudio y Restauración de Monumentos Arquitectónicos Carrera 7 No 17 – 01 Of. 919. Bogotá - Colombia Tel: 334 58 24 / 622 56 58 - Cel: 310 310 68 38 E-MAIL: carloshgarzonarquitectos@gmail.com 
--	--	---	---

5. ASPECTO FISICO

CARACTERÍSTICAS:	Area del Predio:	129.6m2	Número de Pisos:	2+alt.	Uso Actual:	Habitacional	Estrato:	4	Tipología:	Continua: <input checked="" type="checkbox"/>	Aislada: <input type="checkbox"/>	Mixta: <input type="checkbox"/>
	Area total construida:	191m2	Area Antejardín:		Area Libre:		Area Lote:		Chip Catastral:	AAA0090DYUZ		

DIAGNOSTICO GENERAL DEL ESTADO DE CONSERVACION: Presenta intervenciones a nivel de fachada y en espacio interior, además de las intervenciones propias por el mantenimiento y adecuaciones a los nuevos usos, en el exterior no se identifico fisuras ni grietas de consideracion, no se evidencian humedades ascendentes o descendentes de importancia al interior su estructura portante presenta un buen estado de conservacion, construccion de 70 años de existencia, no hay problemas estructurales de consideracion, en conclusion su estado de conservacion es bueno.

CRITERIOS DE CALIFICACION:	CARACTERISTICAS URBANISTICAS:	CARACTERISTICAS ARQUITECTONICAS:	CARACTERISTICAS AMBIENTALES:
Representar en alguna medida y de modo tangible o visible una o más épocas de la historia de la ciudad o una o más etapas de la arquitectura y/o urbanismo en el país.	X	El inmueble, se encuentra localizado en un predio esquinero, aunque se ubica en un sector heterogeneo, forma parte de un contexto homogéneo y armonico. Se conserva el perfil de los inmuebles colindantes y el antejardin con zocalo de cerramiento característico de los inmuebles del sector. el inmueble se localiza en una manzana con un contexto patrimonial considerable sobre la carrera 5.	Tamaño y proporcion de vanos mas horizontales. Cerramiento de fachada en ladrillo. Presencia de nichos en los hastiales. Se destacan los chaflanes y acartelados en el cuerpo principal como recurso ornamental que marca el segundo piso. Denticulos elaborados en ladrillo en la cornisa de remate del volumen.
Ser un testimonio o documento importante en el proceso histórico de planificación o formación de la estructura física de la ciudad.	X		
Ser un ejemplo cultural importante de un tipo de edificación o conjunto arquitectónico.			
Ser un testimonio importante de la conformación del hábitat de un grupo social determinado.			
Constituir un hito de referencia urbana culturalmente significativo en la ciudad.			
Ser un ejemplo destacado de la obra de un arquitecto urbanista o de un grupo de estos de trayectoria reconocida a nivel nacional o internacional.		La existencia del antejardin como espacio verde se une a la presencia de franjas verdes en el andén y genera una lectura de espacios arborizados y con vegetacion que confiere al sector urbano una característica especial dentro de la ciudad.	
Estar relacionado con personajes o hechos significativos de la historia de la ciudad o del país.			

DESCRIPCIÓN GENERAL: El inmueble en referencia tiene el uso de vivienda unifamiliar, por el cual fue diseñado originalmente, ocupado por su actual propietario y su familia. Encontramos dos niveles bien diferenciados así: En el primer nivel se encuentra la zona social (Sala, comedor, estudio) que sirve como punto de reunión, zona de servicios (cocina, patio de ropas, alcoba de servicio con baño) garaje y un amplio patio posterior, que complementa la zona social. En el segundo nivel se encuentra la zona privada, integrada por la alcoba principal y 3 alcobas familiares intercomunicadas por un hall central, así como dos baños, sala de estar y un comedor auxiliar.

DER. DE EDIFICABILIDAD / UPZ:	DER. DE PLUSVALIA	SI: <input type="checkbox"/>	NO: <input checked="" type="checkbox"/>	PORCENTAJE EXENCION PREDIAL ACUERDO 426/2009:
--------------------------------------	--------------------------	------------------------------	---	--

6. INTERVENCIONES

FECH. CONSTRUCCION:	SIGLO:	CONSTRUCTOR:	LIC. CONSTRUCCION:	TIPO DE INTERVENCIÓN:
----------------------------	---------------	---------------------	---------------------------	------------------------------

DESCRIPCIÓN DE LAS INTERVENCIONES:

ALTERACIONES A LA EDIFICACION VISIBLES DESDE EL EXTERIOR:	POSIBILIDADES DE INTERVENCIÓN:
Modificación del material original de fachada. Modificación del muro de antepecho de cerramiento del antejardin original, con la presencia de columnas y tejadillos. Tratamiento del antejardin como zona dura.	Deben conservar o recuperar las características de su tipo arquitectónico en sus aspectos formales volumétricos y tipológicos. Las acciones se establecerán en forma particular para cada sector.

7. VALORACION Y SIGNIFICACION CULTURAL DEL BIEN

VALOR PATRIMONIAL	CRITERIOS DE VALORACIÓN	1	2	3	4	5	*Califique del 1 al 5 donde:	CRITERIOS DE VALORACION:
VALOR HISTORICO	ANTIGÜEDAD					X	1. Malo 2. Regular 3. Aceptable 4. Bueno 5. Excelente	Conforma y hace parte de un paisaje urbano homogéneo, reconocido por la memoria colectiva de la ciudad. Contribuye a una valoración AMBIENTAL de calidad en la ciudad; el sector y su paisaje urbano garantizan por su forma urbana y arquitectonica un paisaje urbano con altos estándares de calidad ambiental.
	AUTORIA					X		
VALOR ESTETICO FORMAL	AUTENTICIDAD					X		La Estructura es el elemento articulador de los componentes de una respuesta arquitectonica, se refiere a la constitucion de uso y organización del espacio arquitectonico. Todas las dependencias estan iluminadas y ventiladas con una adecuada zonificación y funcionamiento. Las proporciones entre planta y alzado, los vanos y la modulacion en la composicion arquitectonica, responden a una identidad, con un marcado eclecticismo formal, tipico de las edificaciones del sector.
	CONSTITUCION DEL BIEN					X		
	FORMA					X		
VALOR SIMBOLICO	ESTADO DE CONSERVACION					X	*Según Decreto 763 de 2009. Ley 1185 de 2008	CRITERIOS URBANOS: CRITERIOS DE LA ESTRUCTURA: CRITERIOS FORMALES:
	CONTEXTO AMBIENTAL					X		
	CONTEXTO URBANO					X		
	CONTEXTO FISICO					X		
	REPRESENTATIVIDAD					X		CRITERIOS DE SIGNIFICACION:

OBSERVACIONES GENERALES DE VALORACION / SIGNIFICACION CULTURAL DEL BIEN:

El diagnostico del estado de conservacion, la descripcion general demuestran pocas intervenciones y el inmueble mantiene el estado original la calificacion es 4. La estructura espacial es el valor arquitectonico mas relevante del inmueble, porque conserva sus características tipologicas originales en cuanto a intercomunicacion del espacio habitable y la totalidad resultante. Las dependencias conservan sus dimensiones y vanos originales.

Jerarquía Arquitectonica, contribuye a la conformación y consolidación de una memoria colectiva en la ciudad, ubicado en una zona de gran densificación urbana, es uno de los únicos ejemplos de la arquitectura tipologica en la zona desarrollada en los años 40 en la ciudad. La forma arquitectonica se expresa de manera directa en la volumetria que contiene el espacio, identificada a través de la esquematización y la construcción de la forma.

Por ser uno de los primeros ejemplos de tipología de arquitectura unifamiliar. El uso identifica al espacio como contenedor de eventos propios de uno o varios usuarios, su finalidad es la intención de uso y la subdivisión del espacio como expresión de esa intención.

FICHA No:
422



ALCALDÍA MAYOR
DE BOGOTÁ D.C.

SECRETARIA DE PLANEACION DISTRITAL (SPD)
INVENTARIO BIC / DECRETO 606 DEL AÑO 2001
DIRECCION DE PATRIMONIO Y RENOVACION URBANA
CONTRATO DE CONSULTORIA No.126/2010

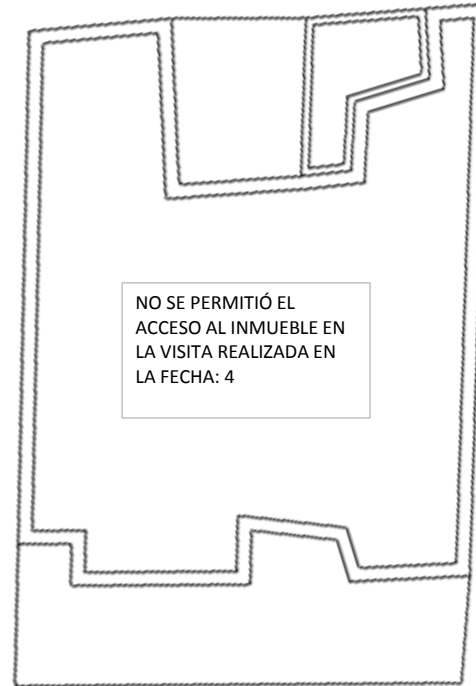
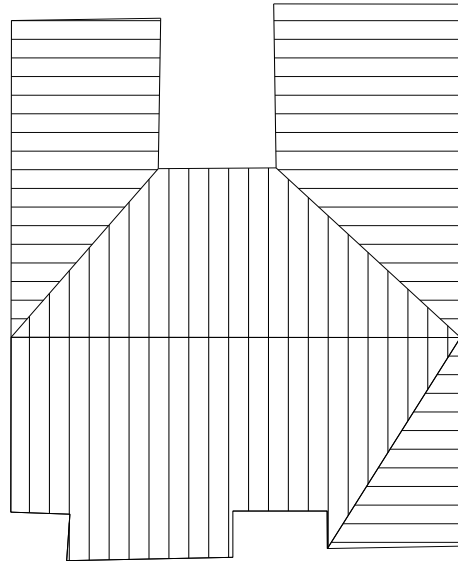
CARLOS HUGO GARZON YEPES
Arquitecto – Magister en Estudio y
Restauración de Monumentos Arquitectónicos

Carrera 7 No 17 – 01 Of. 919. Bogotá - Colombia
Tel: 334 58 24 / 622 56 58 - Cel: 310 310 68 38
E-MAIL: carloshgarzonarquitectos@gmail.com



8. PLANOS ARQUITECTONICOS

ESQUEMA DE LEVANTAMIENTO: PLANTAS, ALZADOS, FACHADAS, CORTES.



PLANOS DE ARCHIVO



NO FUE DISPONIBLE LA
INFORMACIÓN
PLANIMÉTRICA, EN
CONSULTAS REALIZADAS
EN LOS ARCHIVOS
DISTRITALES.

Observaciones:

Base
Cartografica:

PLANO GEOREFERENCIADO Y
ESTA CONSULTORIA

Informacion
Cartografica:

Fuentes
Documentales:

FICHA No:

422

Chip Catastral
AAA0090DYUZ



SECRETARIA DE PLANEACION DISTRITAL (SPD)
INVENTARIO BIC / DECRETO 606 DEL AÑO 2001
DIRECCION DE PATRIMONIO Y RENOVACION URBANA
CONTRATO DE CONSULTORIA No.126/2010

CARLOS HUGO GARZON YEPES
Arquitecto – Magíster en Estudio y
Restauración de Monumentos Arquitectónicos

Carrera 7 No 17 – 01 Of. 919. Bogotá - Colombia
Tel: 334 58 24 / 622 56 58 - Cel: 310 310 68 38
E- MAIL: carloshgarzonarquitectos@gmail.com



9. REGISTRO FOTOGRAFICO



FOTOGRAFIAS DEL CONTEXTO



FOTOGRAFIAS DE ARCHIVO

FOTOGRAFIA ARCHIVO :

01/04/2000



FUENTE
DOCUMENTAL

BIBLIOGRAFIA

10. RESPONSABLE DEL INVENTARIO

FECHA DE ACTUALIZACION: Diciembre de

ENTIDAD
CARLOS HUGO GARZON YEPES
Arquitecto Restaurador de Monumentos



Vo. Bo. DIRC. ESTUDIOS CARLOS HUGO GARZON YEPES

DILIGENCIO

ARQ. CARMEN ELENA GARZON MOSQUERA

REVISO

Vo. Bo. INTERVENTORIA SDP